СХЕМА ОЗЕЛЕНЕННЫХ ТЕРРИТОРИЙ ОБЩЕГО ПОЛЬЗОВАНИЯ Г.НОВОПОЛОЦКА

ПЛАН ОЗЕЛЕНЕННЫХ ТЕРРИТОРИЙ ОБЩЕГО ПОЛЬЗОВАНИЯ Г.НОВОПОЛОЦКА

М 1:10 000

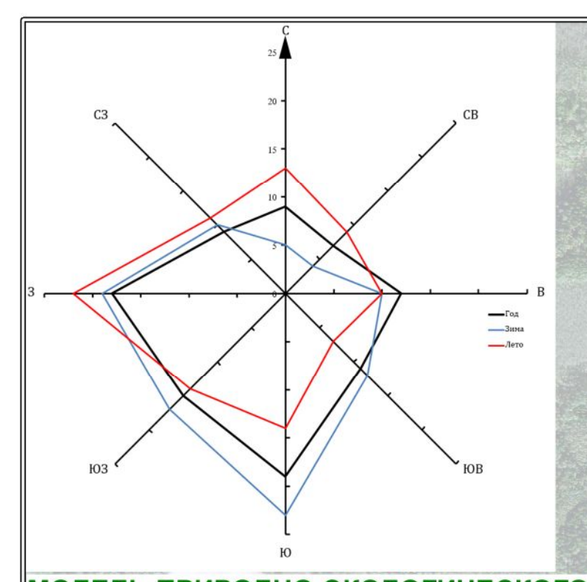

МОДЕЛЬ ПРИРОДНО-ЭКОЛОГИЧЕСКОГО КАРКАСА Г.НОВОПОЛОЦКА

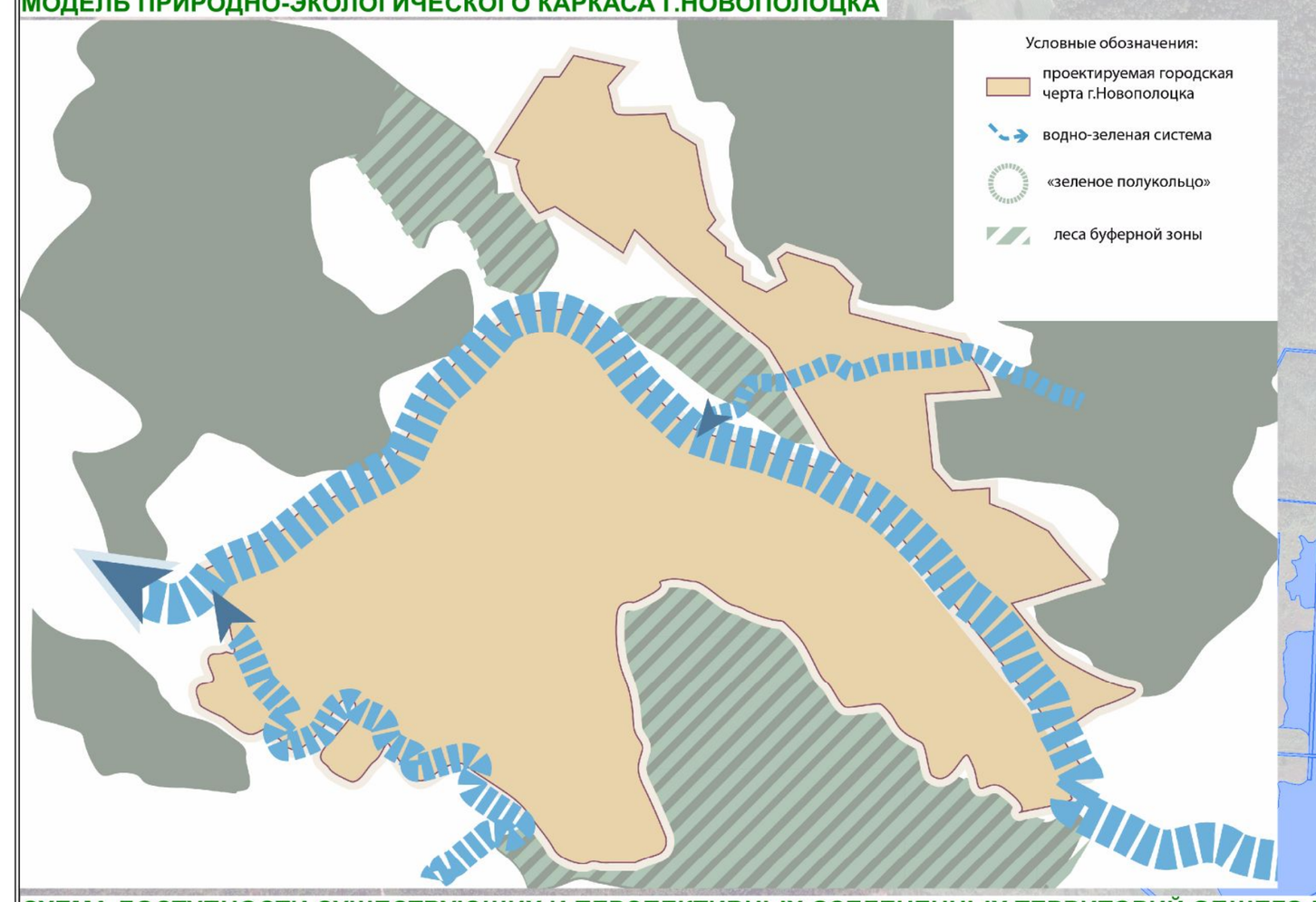

СХЕМА ДОСТУПНОСТИ СУЩЕСТВУЮЩИХ И ПЕРСПЕКТИВНЫХ ОЗЕЛЕНЕННЫХ ТЕРРИТОРИЙ ОБЩЕГО ПОЛЬЗОВАНИЯ

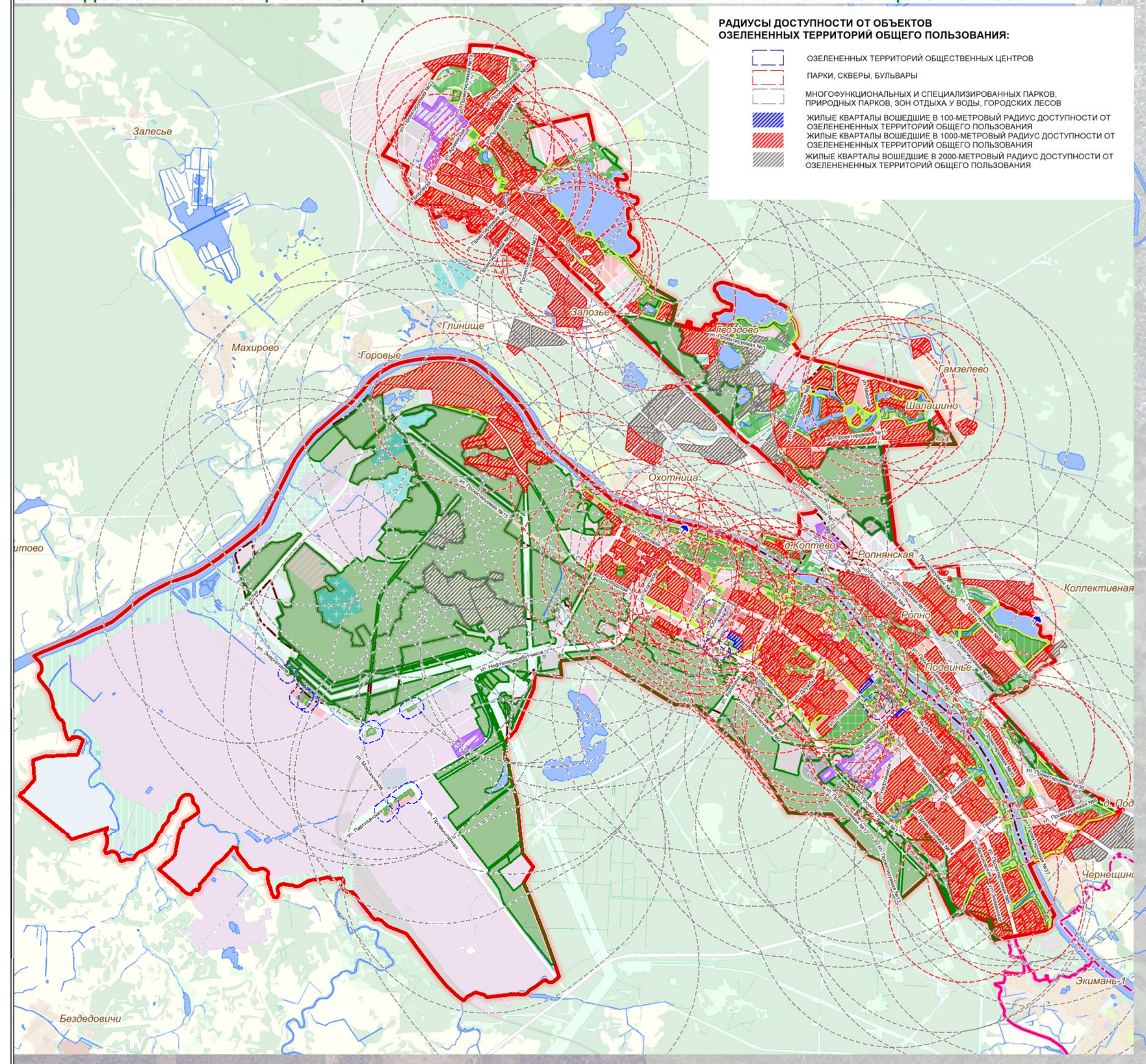

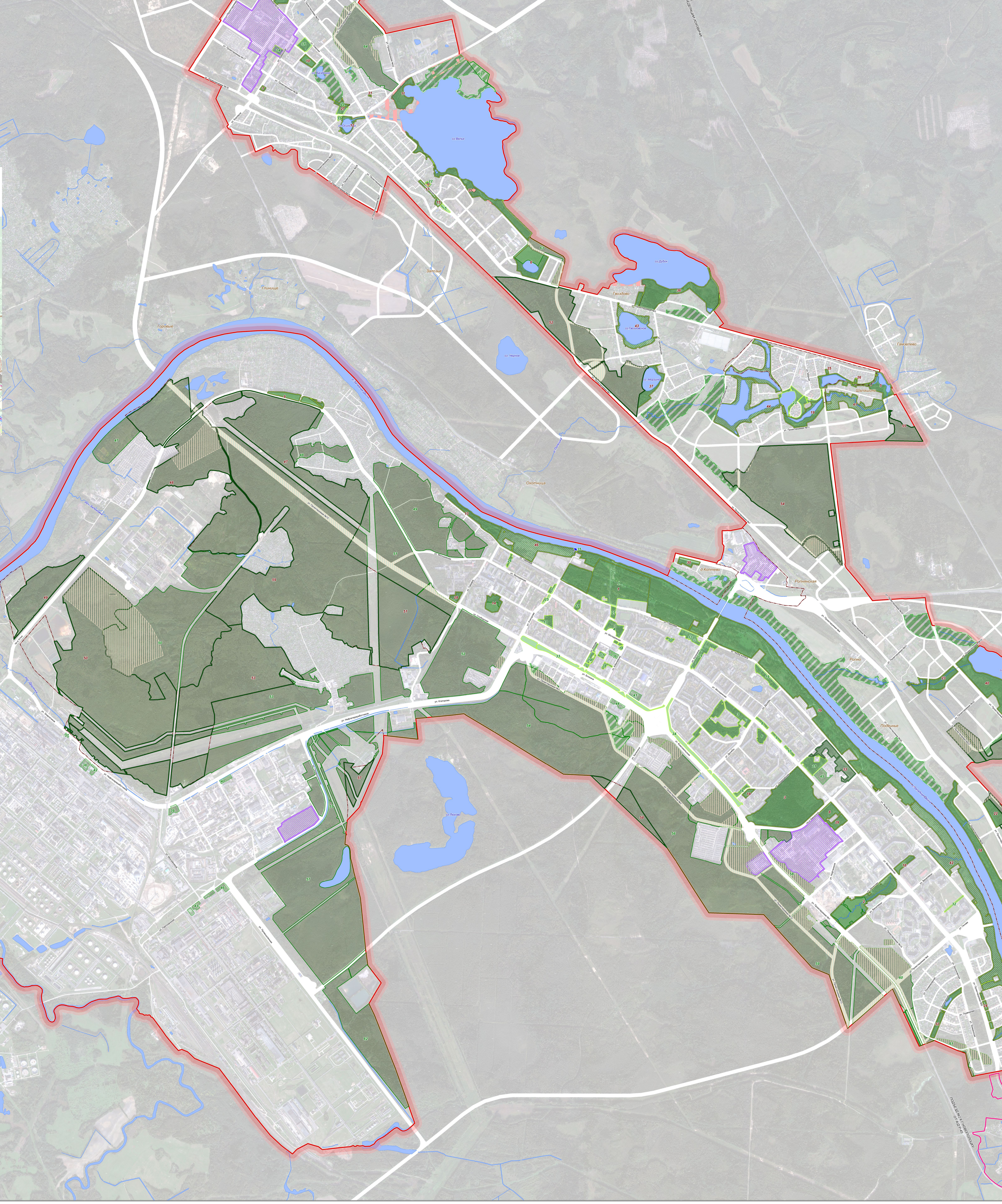

ТЕХНИКО-ЭКОНОМИЧЕСКИЕ ПОКАЗАТЕЛИ СХЕМЫ ОЗЕЛЕНЕННЫХ ТЕРРИТОРИЙ ОБЩЕГО ПОЛЬЗОВАНИЯ

Показатели	Единица измерения	Соврем. Состояние 01.01.2021	Расчетный срок, 2035
1. НАСЕЛЕНИЕ			
Численность населения	тыс. чел.	97200	115600
2. ТЕРРИТОРИИ			
Площадь территории (в городской черте), в том числе:	га	5727,3	7700,9
Водные поверхности	га/%	290,9/5,2	434,3/5,6
3. ОЗЕЛЕНЕННЫЕ ТЕРРИТОРИИ ОБЩЕГО ПОЛЬЗОВАНИЯ, В ТОМ ЧИСЛЕ:			
Парки	единицы/ га	1/ 22,31	13/ 192,14
Скверы	единицы/ га	30/ 37,08	55/ 82,01
Бульвары	единицы/ га	3/ 9,36	4/ 11,86
Зоны отдыха у воды	единицы/ га	1/ 0,08	8/ 119,09
Городские леса	единицы/ га	19/ 938,76	31/ 1778,72
Озелененные территории общественных центров	единицы/ га	11/ 8,18	12/ 13,28
Всего	единицы/ га	65/ 1015,77	123/ 2197,10
4. ОБЕСПЕЧЕННОСТЬ ОЗЕЛЕНЕННЫМИ ТЕРРИТОРИЯМИ ОБЩЕГО ПОЛЬЗОВАНИЯ			
Нормативно установленный показатель	м²/человека	14	14
Расчетный показатель	м²/человека	7,0	31,7

ЭКПЛИКАЦИЯ СУЩЕСТВУЮЩИХ ОЗЕЛЕНЕННЫХ ТЕРИТОРИЙ ОБЩЕГО ПОЛЬЗОВАНИЯ Г.НОВОПОЛОЦКА

Номер	Наименование
1	Новополоцкий парк культуры и отдыха
2	Сквер в честь воинов-победителей по ул.Ктаторова
3	Сквер у СШ №4 г.Новополоцка
4	Сквер на площади "Строителей"
5	Сквер по ул.Гвардейская
6	Сквер по ул.Дружбы
7	Сквер по ул.Дружбы и ул.Я.Купалы
8	Сквер по ул.Молодежная, 137
9	Сквер по ул.Молодежная, 145
10	Сквер по ул.Молодежная, 153
11	Сквер по ул.Молодежная, 37
12	Сквер по ул.Парковая
13	Сквер по ул.Школьная
14	Сквер с аллеей Льва Новожилова
15	Сквер у Братской могилы 1941-1945 г.
16	Сквер у Витебского областного суда
17	Сквер у ДВС "Садко"
18	Сквер у ДК Нафтан
19	Сквер у Дворца детей и молодежи
20	Сквер у Дома офицеров (Боровуха)
21	Сквер у ЗАГС
22	Сквер у ИКЦ Братская могила 1941-1944 г.
23	Сквер у Полоцкого государственного университета (Междуречье)
24	Сквер у памятника БМД-1
25	Сквер у памятника О.А.Ктаторову
26	Сквер у памятника строителям Новополоцка
27	Сквер у стадиона Атлант
28	Сквер у станции скорой помощи по ул.Юбилейная
29	Сквер у центральной библиотеки им. Маяковского
30	Мемориальный сквер по ул.Парковая (захоронение солдат 219-го гвардейского полка)
31	Мемориальный комплекс Звезда (Боровуха)
32	Бульвар К.Кунцевича
33	Бульвар по ул. Блохина
34	Бульвар по ул. Комсомольская
35	Зона кратковременной рекреации (пляж) по ул.Парковая
36	Озелененный участок общественного центра у ДВС "Садко"
37	Озелененный участок общественного центра у Новополоцкой ТЭЦ РУП "Витебскэнерго"
38	Озелененный участок общественного центра у ОАО "Нафтан"
39	Озелененный участок общественного центра у ОАО "Нефтезаводмонтаж"
40	Озелененный участок общественного центра у ОАО "Строительно-монтажный трест № 16, г. Новополоцк"
41	Озелененный участок общественного центра у СШ №3
42	Озелененный участок общественного центра у Столовой №3
43	Озелененный участок общественного центра у Столовой №5
44	Озелененный участок общественного центра у УО "Полоцкий государственный университет"
45	Озелененный участок общественного центра у гостиницы "Нафтан"
46	Озелененный участок общественного центра у поликлиники №3
47	Квартал №1 ГЛХУ "Полоцкий лесхоз"
48	Квартал №3,5 ГЛХУ "Полоцкий лесхоз"
49	Квартал №7,10 ГЛХУ "Полоцкий лесхоз"
50	Квартал №8,13ХУ "Полоцкий лесхоз"
51	Квартал №9 ГЛХУ "Полоцкий лесхоз"
52	Квартал №18,21 ГЛХУ "Полоцкий лесхоз"
53	Квартал №25, 26,28 ГЛХУ "Полоцкий лесхоз"
54	Квартал №29,30,34,35 ГЛХУ "Полоцкий лесхоз"
55	Квартал №31 ГЛХУ "Полоцкий лесхоз"
56	Квартал №36,37, 47,48 ГЛХУ "Полоцкий лесхоз"
57	Квартал №41,52 ГЛХУ "Полоцкий лесхоз"
58	Квартал №48 ГЛХУ "Полоцкий лесхоз"
59	Квартал №50, 63,64 ГЛХУ "Полоцкий лесхоз"
60	Квартал №51 ГЛХУ "Полоцкий лесхоз"
61	Квартал №93 ГЛХУ "Полоцкий лесхоз"
62	Квартал №66, 68 ГЛХУ "Полоцкий лесхоз"
63	Квартал №140, 153 ГЛХУ "Полоцкий лесхоз"
64	Квартал №76 ГЛХУ "Полоцкий лесхоз"
65	Квартал №119 учебно-опытного лесхоза ф-ла УО "БГТУ "Полоцкий лесной колледж"

ЭКПЛИКАЦИЯ ПРОЕКТИРУЕМЫХ ОЗЕЛЕНЕННЫХ ТЕРИТОРИЙ ОБЩЕГО ПОЛЬЗОВАНИЯ Г.НОВОПОЛОЦКА

Номер	Наименование
1	Новополоцкий парк культуры и отдыха (доосвоение)
2	Парк по ул.Денисова
3	Парк по ул.Олимпийская
4	Парк по ул.Проектируемая №6
5	Парк по ул.Широкая
6	Парк у оз.Корчик
7	Сквер на пересечении ул.Армейская и Базарная
8	Сквер на пересечении ул.Молодежная и пр-да Заводского
9	Сквер по ул.1-ая Яблоневая
10	Сквер по ул.Армейская
11	Сквер по ул.Армейская у оз.Велье
12	Сквер по ул.Базарная
13	Сквер по ул.Двинская
14	Сквер по ул.Дзержинского
15	Сквер по ул.Маргелова
16	Сквер по ул.Молодежная 199
17	Сквер по ул.Озерная
18	Сквер по ул.Олимпийская
19	Сквер по ул.Проектируемая №11
20	Сквер по ул.Проектируемая №19
21	Сквер по ул.Проектируемая №36
22	Сквер по ул.Проектируемая №4
23	Сквер по ул.Проектируемая №9
24	Сквер по ул.Солнечная
25	Сквер по ул.Широкая №2
26	Сквер по ул.Широкая №2
27	Сквер у Дома офицеров (доосвоение)
28	Сквер у Новополоцкой центральной городской больницы
29	Сквер у поликлиники по ул.Молодежная
30	Сквер у усадьбы "Кентавр"
31	Мемориальный сквер у ДОТа
32	Бульвар по ул.Залюховская и Межевая
33	Озелененный участок общественного центра у Костела Пресвятого Сердца Иисуса Христа
34	Зона отдыха у воды мкр. Чернещина
35	Зона отдыха у воды оз.Велье
36	Зона отдыха у воды оз.Дубок
37	Зона отдыха у воды оз.Морзино
38	Зона отдыха у воды по ул.Проектируемая№35
39	Зона отдыха у воды по ул.Я.Колаcа
40	Зона отдыха у воды у оз.Ропно
41	Природный парк Шалашино
42	Природный парк вдоль р.Западная Двина по ул.Придвинская
43	Природный парк оз.Гвоздовское
44	Природный парк по ул.Береговая и Земляничная
45	Природный парк по ул.Бол.Радужная
46	Природный парк по ул.Парковая
47	Квартал №3,6 ГЛХУ "Полоцкий лесхоз"
48	Квартал №1,2,4,8 ГЛХУ "Полоцкий лесхоз"
49	Квартал №12 ГЛХУ "Полоцкий лесхоз"
50	Квартал №12,22,23,27 ГЛХУ "Полоцкий лесхоз"
51	Квартал №16,17 ГЛХУ "Полоцкий лесхоз"
52	Квартал №168, 194 учебно-опытного лесхоза ф-ла УО "БГТУ "Полоцкий лесной колледж"
53	Квартал №19,20,24 ГЛХУ "Полоцкий лесхоз"
54	Квартал №226,227,255 учебно-опытного лесхоза ф-ла УО "БГТУ "Полоцкий лесной колледж"
55	Квартал №229 учебно-опытного лесхоза ф-ла УО "БГТУ "Полоцкий лесной колледж"
56	Квартал №292, 303 учебно-опытного лесхоза ф-ла УО "БГТУ "Полоцкий лесной колледж"
57	Квартал №31 ГЛХУ "Полоцкий лесхоз"
58	Квартал №39 ГЛХУ "Полоцкий лесхоз"
59	Квартал №5,11,14,15 ГЛХУ "Полоцкий лесхоз"

УСЛОВНЫЕ ОБОЗНАЧЕНИЯ СОГЛАСНО ГЕНЕРАЛЬНОМУ ПЛАНУ

ГРАНИЦЫ

- СУЩЕСТВУЮЩАЯ ГОРОДСКАЯ ЧЕРТА Г. НОВОПОЛОЦКА
- ПРОЕКТНАЯ ГОРОДСКАЯ ЧЕРТА Г. НОВОПОЛОЦКА
- СУЩЕСТВУЮЩАЯ ГОРОДСКАЯ ЧЕРТА Г.ПОЛОЦКА
- ПРОЕКТНАЯ ГОРОДСКАЯ ЧЕРТА Г. ПОЛОЦКА ПО ГЕНЕРАЛЬНОМУ ПЛАНУ (ОБ. 19.19)
- УЧАСТКИ СЭЗ "ВИТЕБСК"

ОЗЕЛЕНЕННЫЕ ТЕРРИТОРИИ ОБЩЕГО ПОЛЬЗОВАНИЯ:

СУЩ. ПРОЕКТ.

- ПАРКИ, СКВЕРЫ, БУЛЬВАРЫ, ЗОНЫ ОТДЫХА У ВОДЫ
- ПРИРОДНЫЕ ПАРКИ
- ОЗЕЛЕНЕННЫЕ ТЕРРИТОРИИ ОБЩЕГО ПОЛЬЗОВАНИЯ (ОЗЕЛЕНЕННЫЕ УЧАСТКИ ОБЩЕСТВЕННЫХ ЦЕНТРОВ)
- ГОРОДСКИЕ ЛЕСА
- ЗОНЫ КРАТКОВРЕМЕННОЙ РЕКРЕАЦИИ У ВОДЫ (ПЛЯЖИ), В СООТВЕТСТВИИ С РЕШЕНИЕМ РЕШЕНИЕ НОВОПОЛОЦКОГО ГИК ОТ 16.03.2020 Г. № 204
- 1 ПОРЯДКОВЫЙ НОМЕР СУЩЕСТВУЮЩИХ ОЗЕЛЕНЕННЫХ ТЕРРИТОРИЙ ОБЩЕГО ПОЛЬЗОВАНИЯ Г.НОВОПОЛОЦКА
- 1 ПОРЯДКОВЫЙ НОМЕР ПРОЕКТИРУЕМЫХ ОЗЕЛЕНЕННЫХ ТЕРРИТОРИЙ ОБЩЕГО ПОЛЬЗОВАНИЯ Г.НОВОПОЛОЦКА
- 1/1 ПОРЯДКОВЫЕ НОМЕРА СУЩЕСТВУЮЩИХ ОЗЕЛЕНЕННЫХ ТЕРРИТОРИЙ ПЛАНИРУЕМЫХ К РАЗВИТИЮ И ДООСВОЕНИЮ ТЕРРИТОРИЙ СОГЛАСНО РЕШЕНИЯМ ГЕНЕРАЛЬНОГО ПЛАНА

РЕКОМЕНДАЦИИ ПО РАЗВИТИЮ ОЗЕЛЕНЕННЫХ ТЕРРИТОРИЙ ОБЩЕГО ПОЛЬЗОВАНИЯ:

- УЧАСТКИ, ДЛЯ КОТОРЫХ РЕКОМЕНДУЕТСЯ УТОЧНЕНИЕ ФУНКЦИОНАЛЬНОГО ЗОНИРОВАНИЯ ПРИ РАЗРАБОТКЕ ДЕТАЛЬНЫХ ПЛАНОВ
- УЧАСТКИ ЗЕМЕЛЬ ГОСУДАРСТВЕННОГО ЛЕСНОГО ФОНДА, ПЛАНИРУЕМЫЕ К ИЗЪЯТИЮ ПОД ЗАСТРОЙКУ В СООТВЕТСВИИ С РЕШЕНИЯМИ ДЕЙСТВУЮЩЕГО ГЕНЕРАЛЬНОГО ПЛАНА
- УЧАСТКИ, ДЛЯ КОТОРЫХ ПРЕДУСМОТРЕНО РЕЗЕРВИРОВАНИЕ ТЕРРИТОРИЙ ПОД ОЗЕЛЕНЕННЫЕ ТЕРРИТОРИИ ОБЩЕГО ПОЛЬЗОВАНИЯ ЗА РАСЧЕТНЫЙ СРОК СХЕМЫ

БЕЛНИИП градостроительства